

Градостроительный план земельного участка №

RU	5	0	5	1	4	1	0	1	–	MSK	0	0	1	0	8	3
----	---	---	---	---	---	---	---	---	---	-----	---	---	---	---	---	---

Градостроительный план земельного участка подготовлен на основании

заявления ООО "РАДОГРАД ДЕВЕЛОПМЕНТ"

от 09 февраля 2018 г. № P01491-18ВХ/ГПЗУ

(реквизиты заявления правообладателя земельного участка с указанием Ф.И.О. заявителя – физического лица, либо реквизиты заявления и наименование заявителя – юридического лица о выдаче градостроительного плана земельного участка)

Местонахождение земельного участка

Московская область

(субъект Российской Федерации)

Воскресенский муниципальный район

(муниципальный район или городской округ)

городское поселение Белоозерский

(поселение)

Описание границ земельного участка:

Обозначение (номер) характерной точки	Перечень координат характерных точек в системе координат, используемой для ведения Единого государственного реестра недвижимости	
	X	Y
1	436511.85	2243305.35
2	436511.85	2243251.97
3	436454.71	2243207.37
4	436445.19	2243199.94
5	436385.39	2243305.32
6	436399.08	2243305.35
7	436420.85	2243305.35
8	436432.85	2243305.35
9	436467.85	2243305.35
10	436502.85	2243305.35

Кадастровый номер земельного участка

50:29:0030211:266

Площадь земельного участка

8445 кв. м

Информация о расположенных в границах земельного участка объектах капитального строительства

Объекты капитального строительства отсутствуют

Информация о границах зоны планируемого размещения объекта капитального строительства в соответствии с утвержденным проектом планировки территории (при наличии)

Проект планировки территории не утвержден

Обозначение (номер) характерной точки	Перечень координат характерных точек в системе координат, используемой для ведения Единого государственного реестра недвижимости	
	X	Y
-	-	-

Реквизиты проекта планировки территории и (или) проекта межевания территории в случае, если земельный участок расположен в границах территории, в отношении которой утверждены проект планировки территории и (или) проект межевания территории

Документация по планировке территории не утверждена

(указывается в случае, если земельный участок расположен в границах территории, в отношении которой утверждены проект планировки территории и (или) проект межевания территории)

Градостроительный план подготовлен

Главным управлением архитектуры и градостроительства Московской области

(Ф.И.О., должность уполномоченного лица, наименование органа)

М.П.

_____ /
(подпись)

Кузьмина А. А. /
(расшифровка подписи)

Дата выдачи

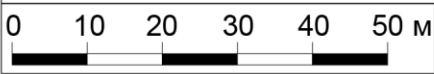
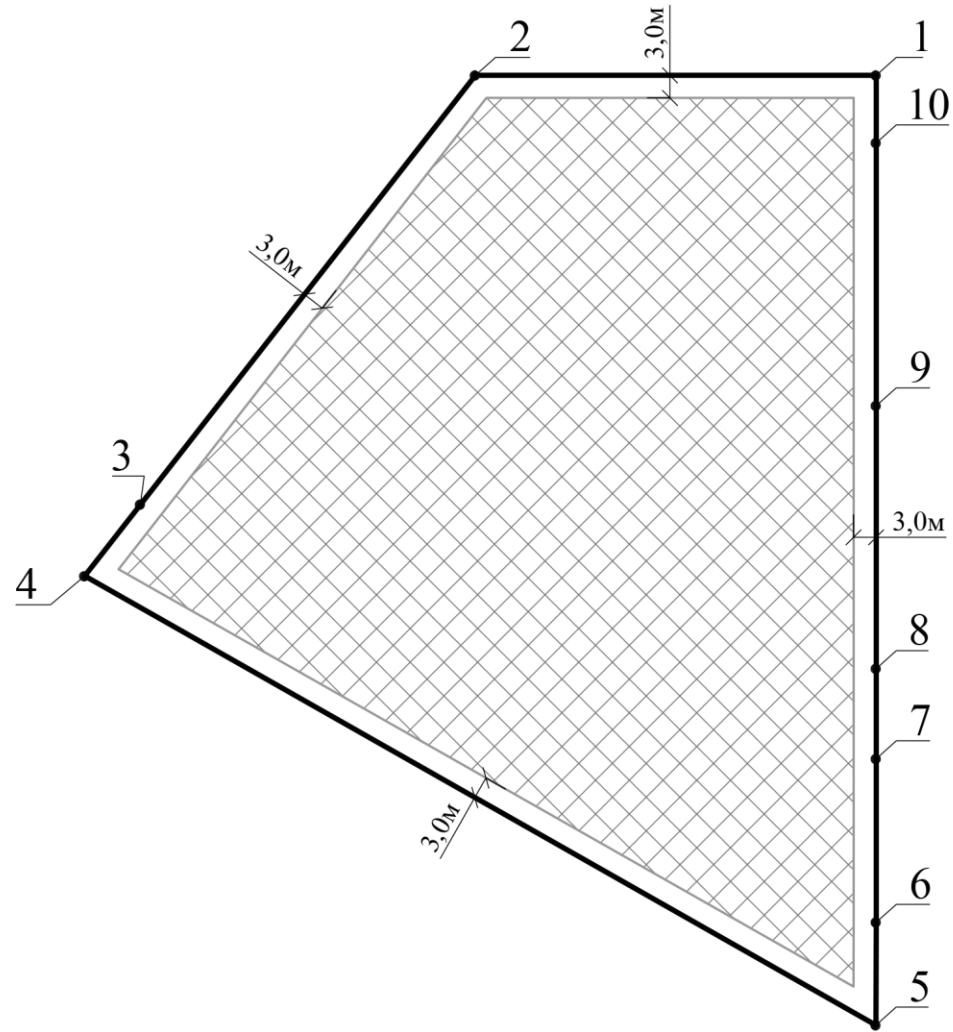
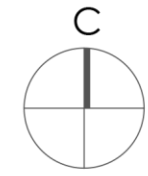
_____ /
07.03.2018
(ДД.ММ.ГГ.)






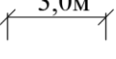
**ДОКУМЕНТ ПОДПИСАН
ЭЛЕКТРОННОЙ ПОДПИСЬЮ**

Сертификат: 330d47e5592c0894e811be0c0ef54329
Владелец: Кузьмина Александра Александровна
Действителен с: 08.02.2018 по 08.05.2019


1. Чертеж градостроительного плана земельного участка



Условные обозначения

-  границы зон, в пределах которых разрешается строительство объектов капитального строительства
-  граница земельного участка
-  номер поворотной точки границ земельного участка
-  минимальные отступы от границ земельного участка, в пределах которого разрешается строительство объектов капитального строительства

ДОКУМЕНТ ПОДПИСАН ЭЛЕКТРОННОЙ ПОДПИСЬЮ Сертификат: 24 28 b3 Владелец: Гаврилов Дмитрий Михайлович Действителен с: 13.07.2017 по 28.06.2018	ДОКУМЕНТ ПОДПИСАН ЭЛЕКТРОННОЙ ПОДПИСЬЮ Сертификат: 24 28 9d Владелец: Брусенцева Светлана Николаевна Действителен с: 13.07.2017 по 28.06.2018	ДОКУМЕНТ ПОДПИСАН ЭЛЕКТРОННОЙ ПОДПИСЬЮ Сертификат: 24 28 b4 Владелец: Костикова Екатерина Евгеньевна Действителен с: 13.07.2017 по 28.06.2018
--	---	---

Должность	Ф.И.О.	Подпись	Дата	Московская область, Воскресенский район, городское поселение Белоозерский, д. Ворщиково			
Нач. отдела	Гаврилов Д.М.						
Зам. нач. отд.	Брусенцева С.Н.						
Глав. специал.	Костикова Е.Е.			Градостроительный план земельного участка	Стадия	Лист	Листов
						1	3
Чертеж градостроительного плана				 ТРЕСТ ГЕОЛОГО-ГЕОДЕЗИЧЕСКИХ И АРХИТЕКТУРНО-ПЛАНИРОВОЧНЫХ РАБОТ "МОСОБЛГЕОТРЕСТ"			